



**КОМИТЕТ ИМУЩЕСТВЕННЫХ ОТНОШЕНИЙ
АДМИНИСТРАЦИИ ПЕРМСКОГО МУНИЦИПАЛЬНОГО ОКРУГА**

РЕШЕНИЕ

о размещении объектов № 3670

Пермский край
Пермский округ

13.12.2024

Комитет имущественных отношений администрации Пермского муниципального округа разрешает Акционерному обществу «Газпром газораспределение Пермь» (ИНН 5902183841, ОГРН 1025900512670, почтовый адрес: 614000, г. Пермь, ул. Петропавловская, 43)

размещение объекта «Газопровод давлением до 1,2 Мпа, для размещения которого не требуется разрешения на строительство»

на землях государственная собственность на которые не разграничена.

на срок 1 год

Местоположение: расположенных по адресу: Пермский край, Пермский м.о., п. Протасы, квартал 40, д. 1

Приложение: схема предполагаемых к использованию земель или части земельного участка.

Особые условия использования:

- 1) При размещении газопровода учесть параметры ширины проезда улично-дорожной сети, во избежание сужения полосы отвода дороги.
- 2) При условии получения разрешения на производство земляных работ.

Заместитель председателя комитета


(подпись, печать)

М.В. Королева



Схема предполагаемых к использованию земель или части земельного участка

Объект: Газопровод давлением до 1,2 Мпа, для размещения которого не требуется разрешения на строительство

Местоположение: расположенных по адресу: Пермский край, м.о. Пермский, п.Протасы, квартал 40, д. 1

Площадь земель или части земельного участка, кв.м.: 157

Категория земель: земли населенных пунктов

Вид разрешенного использования: -

Описание границ смежных землепользователей:



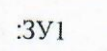



От точки н1 до точки н2 - земельный участок с кадастровым номером 59:32:0670001:1113

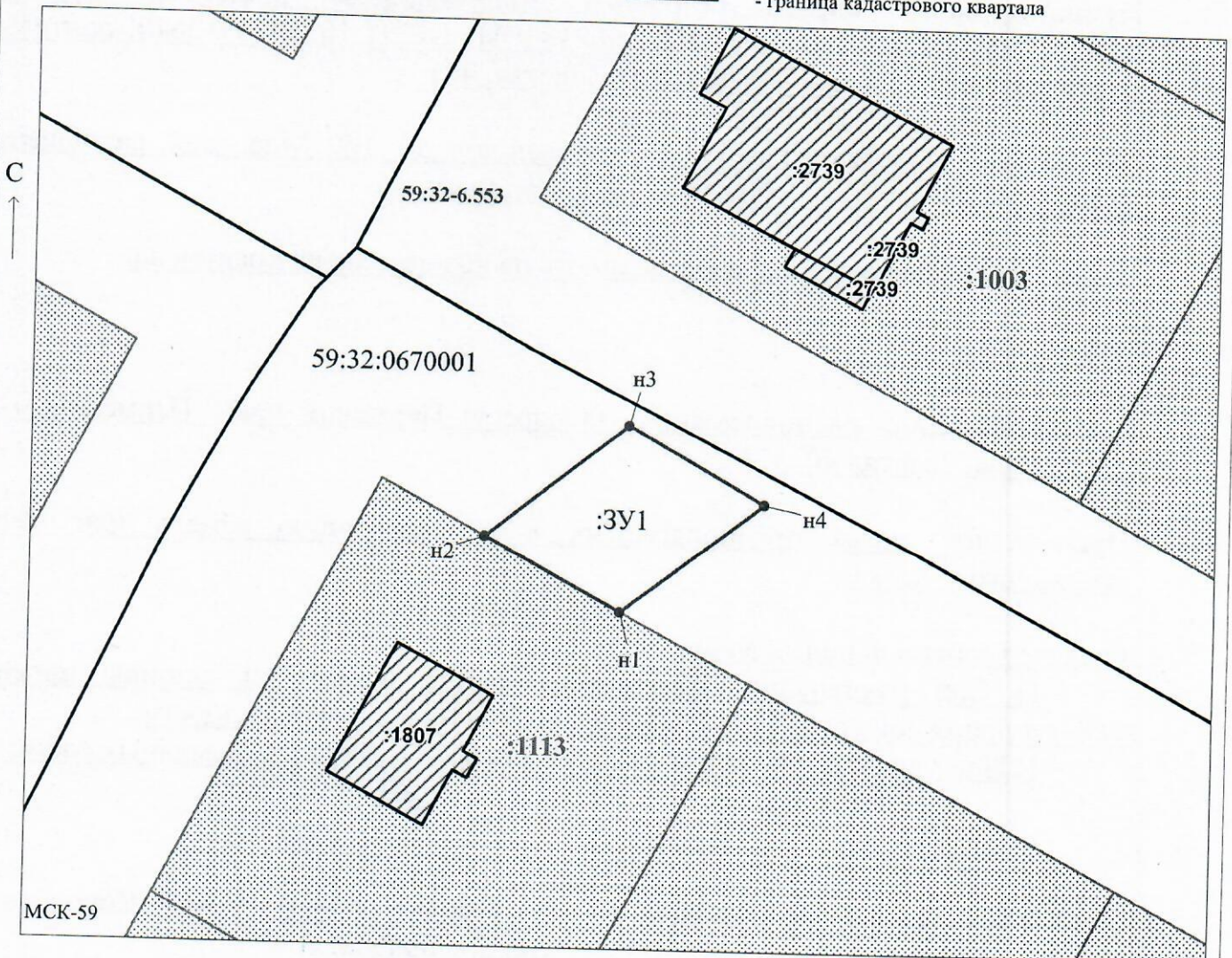
От точки н2 до точки н1 - земли общего пользования


Каталог координат, м

№ точки границы	X	Y
н1	502101.99	2206323.31
н2	502107.67	2206312.64
н3	502116.37	2206323.79
н4	502110.47	2206334.50
н1	502101.99	2206323.31

Условные обозначения:

-  - предполагаемый участок земель, на которых планируется размещение объекта
-  59:32-6.553 - зоны с особыми условиями использования территории, сведения о которых внесены в ЕГРН
- :ЗУ1 - обозначение запрашиваемого земельного участка
-  :1003 - границы и номер земельного участка, сведения о которых внесены в ЕГРН
-  н1 - характеристическая точка границ земель или части земельного участка
- 59:32:0670001 - номер кадастрового квартала
-  :2739 - границы и номер объекта капитального строительства, сведения о которых внесены в ЕГРН
-  - граница кадастрового квартала



Заявитель:  / Егошина И.В.
МП (подпись, расшифровка подписи)

Масштаб 1:500

(для юридических лиц и индивидуальных предпринимателей)